

САМОСТОЯТЕЛЬНАЯ РАБОТА № 1 (2 часа)

Учебная дисциплина «История Приморья»

гр. 5.2.

(23 – 27 марта 2020 г.)

1. Прочитать текст по теме: **Открытие и освоение Забайкалья и Приамурья в XVII – первой половине XIX в.**
2. Составить и написать опорный конспект.
3. Ответить на вопросы и выполнить задания.

ОТКРЫТИЕ И ОСВОЕНИЕ ЗАБАЙКАЛЬЯ И ПРИАМУРЬЯ В XVII – ПЕРВОЙ ПОЛОВИНЕ XIX В.

ОТКРЫТИЕ РУССКИМИ ЛЮДЬМИ ЗАБАЙКАЛЬЯ И ПРИАМУРЬЯ В XVII в.

Особенности освоения дальневосточных земель

Поход Ермака (1582 г.) ознаменовал начало присоединения Сибири к России, а выход казаков Ивана Москвитина на побережье Тихого океана (1639 г.) открыл эпоху освоения русскими побережья Тихого океана. Продвижение россиян от Урала к Тихому океану, занявшее около 60 лет, носило преимущественно мирный характер и сопровождалось распространением новых для региона социально-экономических отношений. Местное население облагалось ясаком (налогом), который выплачивался соболиными, а позже беличьими шкурками.

Московское правительство было чрезвычайно заинтересовано в поступлении в казну пушнины. Она была основным товаром, за который страна получала необходимое для чеканки собственных денег серебро – своих серебряных рудников в России в то время не было.

Первые русские экспедиции на юг Дальнего Востока

В освоении обширных сибирских и дальневосточных земель ведущую роль играли служилые люди и промышленники, добывавшие пушнину.

В 1632 г. енисейский казачий сотник Петр Бекетов основал Ленский острог, позже переименованный в Якутск, откуда землепроходцы двинулись как на юг, так и на север Дальнего Востока. Летом 1638 г. в Бутальском острожке на р. Алдан томский атаман Дмитрий Копылов, собиравший там с казаками ясак, узнал о существовании на юге большой реки, впадающей в море.

Эвенкийский шаман Томкони рассказал ему о богатой реке Чиркол (измененное от Шилкар), в низовьях которой «в земле натков» (нанайцев) имеется серебряная гора Оджал. Это были самые ранние сведения о Приамурье. Копылов решил отправить на поиск горы своего помощника Ивана Москвитина. От эвенов отряду Москвитина стало известно, что Чиркол именуется также Омур (от искаженного Момур, которое произошло от нанайского Монгму, Монгму – «большая река», «сильная вода»). Так возникло название Амур.

Весной 1639 г. Д.Копылов послал на поиски «большой реки и серебряной горы» отряд из 30 казаков во главе с Иваном Юрьевым Москвитиным. В августе 1639 г. служилые люди вышли по реке Улье на побережье Охотского моря. Там возвели Усть-Ульинское зимовье и приступили к сбору ясака с местного населения. Летом 1640 г. москвитинцы доплыли по морю на двух больших лодках (кочах) до устья Амура, но войти в него не решились.

Еще до возвращения москвитинцев в Якутск стали доходить сведения о богатствах Приамурья. Якутский воевода П.П.Головин пришел к выводу, что поход на Амур может оказаться успешным только в том случае, если туда будет направлен большой отряд. 15 июня 1643 г. 112 служилых, 15 «охочих» людей, 2 цевальника (сборщика ясака), 2 толмача (переводчика) и 1 кузнец во главе с письменным головой¹ Василием Поярковым вышли из Якутска.

Экспедиция В.Д.Пояркова (1643–1646 гг.), преодолев около 8 тыс. км, «провела» новую дорогу в Приамурье, совершила плавание по реке Зее и части Амура, вышла в Охотское море, собрала ценные сведения о регионе и установила наличие там пашенного земледелия. Это обстоятельство было исключительно важно, поскольку снабжение Сибири хлебом осуществлялось с большими трудностями из Поморья, а попытки завести там казенную пашню долгое время не имели успеха из-за сурового

¹ Письменный голова – воинская должность.

климата. Поярков понял значение Амура и представил воеводам разработанный им план присоединения Приамурья к России.

В 1649 г. ленский промышленник Ярофей (Ерофей) Павлович Хабаров взялся за организацию на Амур новой большой экспедиции. Во время похода Хабаров занял на Верхнем Амуре 5 даурских селений и обосновался в улусе даурского князя Албазы. Однако для присоединения всей Даурии¹ не было сил, и Хабаров отправился в Якутск за подкреплением. В июне 1651 г., усилив свой отряд, он двинулся вниз по Амуру.

Хабаров нарушил на Амуре предписания царской администрации, требовавшей бережного отношения к коренным народам для приведения их в российское подданство. Из-за этого 136 казаков во главе со Степаном Поляковым отделились от основного отряда, чтобы служить государю «своими головами».

Разбор дела Хабарова-Полякова был проведен уже в Москве, куда их обоих увез дворянин Д. Зиновьев, посланный Сибирским приказом с инспекционной поездкой на Амур. В сентябре 1653 г. было принято решение не допускать впредь Хабарова на Амур и взыскать с него крупные долги. Но его сделали сыном боярским² Илимского острога и назначили приказчиком Киренского присуда (волости).

Одновременно с открытием Приамурья русские землепроходцы проникли в Забайкалье. Осенью 1648 г. недалеко от устья впадающей с востока в Байкал реки Баргузин енисейский сын боярский Иван Галкин основал Баргузинский острог. В 1651 г. служилые люди этого острога привели в русское подданство эвенкийского князя Гантимура. Князя Гантимуровы возглавляли эвенков-нелюлей, которые составляли большинство населения, проживавшего по берегам рек Нерча и Шилка. В 1653 г. отряд казаков во главе с сыном боярским П.И.Бекетовым основал в Восточном Забайкалье Иргенский и Шилкинский (Шилский) остроги. Так в состав Российского государства вошла огромная территория от Байкала до Тихого океана.

ХОЗЯЙСТВЕННОЕ ОСВОЕНИЕ РЕГИОНА. «АМУРСКИЙ ВОПРОС»

Земледельческое и промышленное освоение региона. Строительство первых острогов

Вслед за открытием Дальнего Востока начался процесс хозяйственного освоения региона. Приказным человеком на Амуре вместо Хабарова был назначен Онуфрий Степанов-Кузнец. Под его руководством служилые люди продолжили сбор ясака с народов Приамурья. В 1654 г. О. Степанов заложил на Верхнем Амуре в устье реки Комары (Кумары) Комарский острог. Летом 1655 г. казаки открыли вход в устье реки Уссури и поднялись по ней до устья реки Иман, впервые достигнув территории современного Приморья. Тогда же было обложено ясаком население, проживавшее по берегам рек Нор и Бикин.

Дальнейшее освоение Приамурья и Забайкалья было поручено бывшему енисейскому воеводе Афанасию Пашкову, который указом 1654 г. был назначен воеводой «на Амур-реку». Ему было предписано основать в Даурии русские остроги и завести десятинную пашню, чтобы обеспечить «хлебное жалованье» служилым людям.

Наиболее интенсивно во второй половине XVII в. шло заселение русскими людьми Приамурья. Самым важным центром стал Албазинский острог, построенный на месте городка даурского князя Албазы. Он был основан зимой 1665/66 г. группой беглых служилых людей и крестьян во главе с Никифором Романовичем Черниговским. Эти люди убили на Лене в устье реки Киренги притеснявшего их илимского воеводу Лаврентия Обухова и бежали от расправы на вольный Амур.

Там казаки взяли на себя функции сбора с местного населения ясака, и исправно отсылали его в Москву. В итоге уже в 1672 г. по настоянию сибирской администрации Черниговский с семнадцатью



Печать Албазинского острога 1682 г. (серебро)

¹Даурия – до конца XVII в. – Приамурье, с начала XVIII в. – Приамурье и Забайкалье.

²Сын боярский – служилое звание.

товарищами, приговоренными заочно к смертной казни, были прощены и приняты на государственную службу.

В начале 80-х годов XVII в. по Амуру и его притокам Шилке, Аргуни и другим насчитывалось более 20 русских поселений: острожков, заимок, слобод и деревень. Функции главного города в Забайкалье и на юге Дальнего Востока выполнял Нерчинск.

Московская администрация настоятельно требовала организации в Приамурье «государевой пашни», необходимой для выплаты «хлебного жалованья» служилым людям. С начала 80-х годов население Албазинского уезда полностью обеспечивало себя хлебом, а излишки продавало в Нерчинск. В 1686 г. в уезде засеивалось более 1000 десятин¹ собственной запашки и более 50 десятин «государевой пашни». В XVII в. в Забайкалье и Приамурье начали возделывать почти все знакомые русскому человеку культуры: рожь, пшеницу, овес, ячмень, гречиху, просо. Важным занятием русского населения в регионе оставался пушной промысел.

Наряду с земледельческим шло промышленное освоение региона. К концу XVII в. на Дальнем Востоке в результате многочисленных поисковых работ были открыты месторождения слюды, селитры, сделаны первые шаги в промышленном освоении этих полезных ископаемых. В Забайкалье добывалась соль, разрабатывались серебро-свинцовые месторождения. Еще раньше вблизи Телембинского острога (западнее Читы) была найдена железная руда и начата выплавка металла.

Русско-китайские отношения на Амуре во второй половине XVII в. «Амурский вопрос»

В середине XVII в. в Приамурье сблизились границы двух великих государств: России и Китая, которые почти ничего не знали друг о друге.

Выход русских на Амур исторически совпал с периодом завоевания Китая маньчжурами и установления в 1644 г. власти маньчжурской династии Цин. Сначала основные интересы и заботы маньчжуров были сосредоточены на подавлении антиманьчжурского сопротивления во внутренней части Китая, где шла ожесточенная борьба. Только в 1678 г. Цины начали административное оформление своих северо-восточных владений, создавая там линии пограничных укреплений, получивших название «Ивовый палисад». От «Ивового палисада», являвшегося разграничительной административной чертой Китая, до реки Амур было 800–1000 км. Тем не менее земли за «Ивовым палисадом» Цины также считали подвластным своей империи и уже с 50 годов XVII в. начали посылать на Амур небольшие отряды.

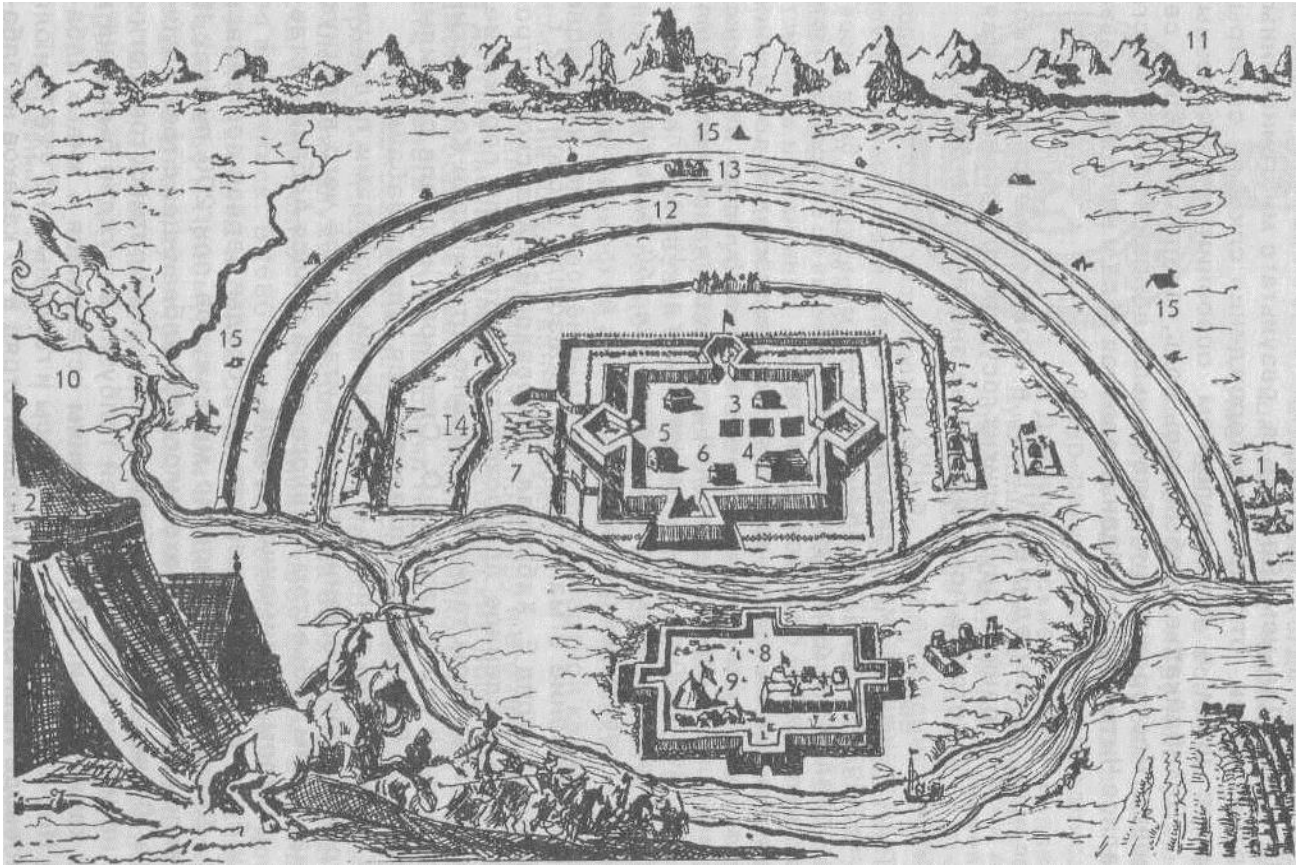
Первое столкновение с маньчжурами произошло весной 1652 г., когда они напали на отряд Е.Хабарова, зимовавший в Ачанском остроге, и, несмотря на численное превосходство, потерпели поражение. Спустя три года маньчжуры также безуспешно штурмовали Комарский острог, где зимовали отряд казаков О.Степанова и группа служилых людей во главе с П.Бекетовым, сплавившихся туда из Забайкалья.

К 1683 г. маньчжуры в союзе с китайскими феодалами подавили антиманьчжурское сопротивление на юге Китая, после чего вплотную занялись Приамурьем. Объектом главного удара явился Албазин, ставший в 1682 г. центром одноименного уезда.

Албазину было суждено выдержать две осады. Первая состоялась летом 1685 г. Десятитысячное войско маньчжуров при 200 пушках 16 июня штурмовало крепость, где находилось 450 албазинцев с тремя пушками. Потеряв 100 чел., казаки отбили приступ, но противостоять огню пушек острог не мог, и воевода Алексей Толбузин вынужден был начать переговоры о капитуляции. По ее условиям оставшиеся в живых албазинцы ушли в Нерчинск 10 июля «наги и босы и голодны», но уже 15 июля нерчинский воевода Иван Власов направил отряд в 70 казаков на албазинское пепелище. Вслед за ними туда был послан большой отряд во главе с казачьим головой Афанасием Бейтоном, а вскоре прибыл А.Толбузин с албазинцами. Им было приказано построить новый острог «ниже старого албазинского места, чтоб неприятелю было не в уступку».

Собрав урожай (хлеба на площади более 1000 десятин были целы), казаки приступили к восстановлению острога. Защитники города учли опыт осады и построили деревоземляную крепость бастионного типа, которой были не страшны ядра маньчжурских пушек.

¹ 1 десятина = 1,09 га.



Албазинский острог. Осада крепости маньчжурами в 1686-1687 гг.

1, 2 – землянки маньчжурского командования; 3 – землянки казаков; 4 – оружейная изба; 5 – гранатный погреб; 6 – пороховой погреб; 7 – дрова, приготовленные маньчжурами для поджога крепости; 8 – маньчжурское укрепление напротив Албазина; 9 – палатка маньчжурского генерала; 10 – белая гора; 11 – каменные горы; 12 – ров; 13 – окопы; 14 – ближние позиции маньчжуров; 15 – маньчжурский лагерь.
(Рис. из книги амстердамского бургомистра, друга Петра I – Николая Витсена Северная и Восточная Татария. Амстердам, 1692)

Цинские власти, узнав о восстановлении русскими Албазина, послали в Приамурье новое войско, и 17 июля 1686 г. началась вторая осада Албазина, которая продолжалась 5 месяцев. 826 защитникам крепости противостояли 6,5 тыс. воинов противника. Маньчжуры окружили острог земляным валом, а севернее его возвели раскат высотой 15 м, с которого одетые в маньчжурскую одежду голландские иезуиты вели обстрел крепости из пушек. Пять раз албазинцы совершали смелые вылазки из осажденной крепости. Еще в начале осады воевода А.Толбузин был смертельно ранен и командование принял А.Бейтон.

Численность защитников Албазина уменьшалась. К ноябрю 1686 г. в крепости осталось 150 чел., к маю 1687 г. – всего 66, включая детей. Но и положение маньчжуров с каждым днем становилось все хуже. Оторванные от баз снабжения, к декабрю они потеряли в боях, от голода и болезней 1500 чел.

Нерчинский договор 1689 г.

30 ноября 1686 г. маньчжурские воеводы получили распоряжение императора о снятии осады Албазина. Формальным поводом для этого послужил приезд в Пекин гонцов из Москвы с известием о выезде в Приамурье русского посольства во главе с окольничим¹ Федором Головиным для переговоров о мире. Однако немаловажной причиной такого решения было тяжелое положение осаждавших Албазин войск.

Выполнить приказ императора маньчжуры не смогли, потому что лед уже сковал их суда, и осада крепости фактически продолжалась. Русское посольство надолго задержалось в Забайкалье и только, 9 августа 1689 г. прибыло в Нерчинск, где его давно ждали цинские представители. В инструкции

¹ Окольничий – второй по значению придворный чин в Московском государстве.

Посольского приказа Ф.Головину предписывалось, решительно отклонив притязания маньчжуров на Даурию, добиться заключения мирного договора, разграничения владений обоих государств в Приамурье и установления торговых отношений. Границей же владений Русского государства и Цинской империи предполагалось определить реку Амур как естественный водный рубеж.

Переговоры начались 12 августа 1689 г. в Нерчинске. Они велись на латинском языке через переводчиков-иезуитов в форме дискуссии о границе между двумя государствами. Переговоры шли трудно: маньчжуры требовали все Забайкалье и Приамурье.

Поскольку Россия была прежде всего заинтересована в развитии торговли с Китаем, Ф.А.Головин вынужден был принять их условия. 29 августа договор был подписан.

По договору русские поселенцы должны были оставить уже освоенные земли Приамурья и разрушить Албазинский острог. Тем не менее заключение Нерчинского договора создало условия для установления государственных отношений между Россией и Китаем. Была определена граница между двумя государствами. Она пролегла по рекам Аргунь, Шилка, а затем по впадающей в нее с севера реке Горбица и дальше на восток по горным хребтам, последний из которых – Селемджинский, заканчивался вблизи побережья Охотского моря южнее реки Уда. Пятая статья Нерчинского договора узаконила существовавшую и ранее, но довольно нерегулярную торговлю России с Китаем. Первый после подписания договора торговый караван из Нерчинска осенью 1689 г. был снаряжен Ф.Головиным.

В конце XVII в., когда в соответствии с Нерчинским договором 1689 г. надолго было приостановлено освоение русскими земель на Амуре и Уссури, землепроходцы устремились к северным берегам Тихого океана. Из Якутска на неведомые дальние реки Индигирку, Колыму, Анадырь отправились экспедиции. Это движение определило дальнейшие пути российской колонизации на Камчатку и Курилы, к Аляске.

Лука Морозко и Иван Голыгин в 1691 – 1692 гг., Владимир Атласов в 1697 – 1699 гг. сделали первое описание Камчатки и ее населения. В 1711 г. началось исследование Курил Данилой Анциферовым и Иваном Козыревским.

Исследованию побережья Тихого океана и описанию морских путей в Америку и Японию большое значение придавал Пётр I. В XVIII в. район русских плаваний на Тихом океане постоянно расширялся.

В результате Первой (1725 – 1730) и Второй (1733 – 1743) Камчатских экспедиций во главе с Витусом Берингом было фактически установлено, что на севере Азия не соединяется с Америкой; нанесены на карту очертания крайнего северо-восточного побережья Азии определено положение Камчатки, основан порт Петропавловск.

Изучение и хозяйственное освоение дальневосточных земель в XVIII в. способствовали укреплению позиций России в регионе.

РУССКИЙ ДАЛЬНИЙ ВОСТОК В ПЕРВОЙ ПОЛОВИНЕ XIX в.

Международная обстановка на Дальнем Востоке

Еще в начале второй четверти XVIII в. русское правительство осознало значение Амура как наиболее удобного выхода в Тихий океан для развития русской торговли с азиатскими странами.


В начале XIX в. на китайский рынок устремились капиталистические страны Европы (прежде всего Англия), молодая американская буржуазия. Отношения России и Китая в это время были равными. Ни Россия, ни Китай не были заинтересованы в присутствии иностранных государств на территории, оставленной по Нерчинскому договору 1689 г. неразграниченной между двумя державами. Не исключалась возможность проникновения иностранцев в устье Амура, на Сахалин и в Приморье. Решение вопроса о южной части Дальнего Востока назрело. Прежде чем переходить к практическим мерам, связанным с обеспечением безопасности русских владений на Дальнем Востоке, царское правительство посчитало необходимым предварительно выяснить судоходность устья и лимана¹ Амура.

¹ Лиман – вытянутый мелководный залив, образовавшийся от затопления морем устья реки; обычно отделен от моря мелью.

Деятельность Г.И.Невельского и Н.Н.Муравьева-Амурского

В 1846 г. устье Амура обследовало судно Российско-Американской компании «Константин» под командованием А.М.Гаврилова.

Окончательно условия плавания в лимане Амура удалось выяснить во время плавания на транспорте «Байкал» (1849 г.) и Амурской экспедиции (1851–1855 гг.), возглавляемых Г.И.Невельским. В результате проведенных исследований Г.И.Невельский доказал доступность устья Амура для морских кораблей, установил островное положение Сахалина.



Военный транспорт
«Байкал»



Геннадий Иванович
Невельский


Еще казакам-земледелцам было известно, что Сахалин – остров. Однако эти сведения оставались в архивах, и к середине XIX в. В западноевропейской картографии утвердилось мнение о полуостровном положении Сахалина, в значительной степени основанное на результатах трех знаменитых экспедициях: Ж.Лаперуза в 1785–1788 гг., У.Брутона в 1793–1796 гг. и Ф.Крузенштерна в 1805 г.

Ближайшими сподвижниками Г.И.Невельского были офицеры российского флота: Н.К.Бошняк, Н.М.Чихачев, Н.В.Рудановский, А.И.Воронин, и др.

Заметную роль в организации и поддержке экспедиций сыграл Н.Н.Муравьев-Амурский, назначенный в 1847 г. генерал-губернатором Восточной Сибири. С ним связан новый этап изучения и освоения Дальнего Востока. Проницательный и решительный, он предпринял важные меры для организации экспедиционных исследований, совершенствования вооруженных сил на востоке страны.

25 июля 1849 г. Муравьев прибыл на транспорте «Иртыш» в Петропавловский порт. Осмотрев местность, он определил место для строительства военных батарей, а также составил план оборонительных сооружений Петропавловска. Он выдвинул идею о переносе военного порта из Охотска в Петропавловск, которая была реализована в 1850 г.

Н.Н.Муравьев уделял большое внимание административному переустройству края и организации здесь казачьих войск. В 1851 г. была образована Забайкальская область. Началось создание Забайкальского казачьего войска.



Евфимий Васильевич
Путятин

Для обеспечения безопасности судоходства на Амуре необходимо было усилить охрану устья реки. В 1854 г. под руководством Н.Н.Муравьева удалось осуществить первый сплав по Амуру. На Мариинский пост были доставлены батальон регулярных войск и конная сотня забайкальских казаков.

Вот что писал о губернаторе Восточной Сибири в 60-х годах XIX в. будущий революционер, исследователь князь П.А.Кропоткин: «Он был умен, очень деятелен, обязателен как личность и желал работать на пользу края... Ему удалось отделаться почти от всех старых чиновников, смотревших на Сибирь как на территорию, где можно грабить безнаказанно, и он окружил себя большей частью молодыми честными офицерами, из которых многие имели такие же благие намерения, как и он».

Своевременность проведенных на Дальнем Востоке мероприятий подтвердили события 50-х годов XIX в., когда долго назревавший в Европе конфликт между Турцией, Англией и Францией с одной стороны, и Россией – с другой, привел к Крымской войне (1853–1856 гг.). В августе 1854 г. отряд из шести кораблей англо-французской эскадры напал на Петропавловский порт. Организатором героической обороны Петропавловска-Камчатского в 1854 г. стал генерал-майор Василий Степанович Завойко. После Петропавловской обороны он был переаттестован в контр-адмиралы и награжден Георгиевским крестом.

Оформление договорных отношений между Россией и соседними странами

50-60-е годы XIX в. – время оформления договорных отношений между Россией и странами Восточной Азии. В 1852 г. правительство России послало в Японию миссию во главе с вице-адмиралом Е.В.Путятиным для установления торговых и дипломатических отношений и оформления договором разграничения русских и японских островных владений.

Первый договор о торговле и границах между Россией и Японией был подписан в г.Симода 26 января 1855 г.

Практические шаги, предпринятые русским правительством по освоению и обороне края, приблизили решение «Амурского вопроса». Н.Н.Муравьев получил официальные полномочия на ведение переговоров с китайской стороной о заключении нового договора о границах.

10 мая 1858 г. Н.Н.Муравьев, находившийся во главе очередного сплава по Амуру, подошел к Айгуни, китайскому административному центру на правом берегу реки. Прибыли и цинские чиновники. Переговоры, которые продолжались пять дней, были исключительно напряженными и сложными. 16 мая 1858 г. договор, получивший название Айгуньского, был заключен. Его положения были закреплены Тяньцзиньским трактатом, подписанным 1 июня 1858 г. Е.В.Путятиным.

Айгуньский договор и Тяньцзиньский трактат закрепили за Россией левый берег Амура вплоть до его устья.

В марте 1859 г. в Китай была направлена специальная миссия с Н.П.Игнатьевым во главе. 2 ноября 1860 г. генерал-майор Н.П. Игнатьев и принц Гун подписали Пекинский договор, который был назван «дополнительным». Этим договором была определена граница между Россией и Китаем в ее восточной части. Китайский император и Александр II, Император Всероссийский, утвердили Пекинский договор. 16 июня 1861 г. на реке Беленхэ контр-адмирал П.В.Казакевич и представитель Китая Чэн Ци подписали Дополнительную статью к Пекинскому договору о размене картами и описаниями разграничений в Уссурийском крае. Представители двух государств проверили карты и признали их «совершенно согласны между собою».

Так завершилось разграничение земель на Дальнем Востоке между Россией и Китаем.

С 60-х годов XIX в. фактически начинается новый этап в истории южной части Дальнего Востока.

ДОКУМЕНТЫ И МАТЕРИАЛЫ

Наказ Афанасию Филипповичу Пашкову на воеводство в Даурской земле, данный из Сибирского Приказа в 1655-м году

(В извлечении)

И государь царь и великий князь Алексей Михайлович, всеа Великия и Малыя и Белья России самодержец, велел ему Афанасию Пашкову в Даурской земле быти воеводою, и по сю сторону Шилки реки на усть Урки речки, или в Лавкаевых улусех и в Албазине городище, росмотря где пригоже, где не чае приходу воинских богодойских людей поставити острог, и всякими крепостми укрепити, и в остроге устроить настоящую церковь, во имя Воскресения Христова.

А как тех землиц князцы и улусные люди к нему Афанасью в острог придут, и ему, Афанасью, и сыну его Еремю быти в съезжей избе в цветном платье, а служилым людям в то время велети быти у съезжей избы в цветном же платье с ружьем, – и сказати тем князцом и улусным людям великого государя царя и великого князя Алексея Михайловича, всеа Великия и Малыя и Белья России самодержца, жалованное слово.

И будучи ему, Афанасью, в Даурской земле жити с великим береженьем неоплошно: велети в день и в ночь по воротам, и по башням, и на остроге быти крепкимъ караулом, и в подъезды служилых людей посылати конных почасту, до коих мест пригоже, и всяких вестей проведывати, чтоб какие воинские люди к острогу безвестно не пришли, и какова дурна не учинили. Да ему ж Афанасью, будучи в Даурской земле, проведывати всякими мерами подлинно: по реке по Шилке, вверху и внизу, и по иным сторонним рекам, которыя впаи в Шилку реку, и по Шингалу реке какие города есть, каменные или деревянные, или остроги устроены, и хто теми городами и остроги владеет имяны, какъ они словут. И про Китайское и про Индейское государства даурские и иные какие люди ведают ли, и сколь далече Китайское и Индейское государства от Даурския земли, и от Богдойского от Никанского государств?

1858 г., мая 16. – Айгунский договор о переходе к России левобережья Амура и о русско-китайской торговле в Приамурье

(В извлечении)

Великого Российского государства главноначальствующий над всеми губерниями Восточной Сибири, его императорского величества государя императора Александра Николаевича генерал-адъютант, генерал-лейтенант Николай Муравьев и великого Дайцинского¹ государства генерал-адъютант, придворный вельможа, амурский главнокомандующий князь И Шань, по общему согласию, ради большей вечной взаимной дружбы двух государств, для пользы их подданных и для охранения от иностранцев постановили:

1. Левый берег реки Амура, начиная от реки Аргуни до морского устья р. Амура, да будет владением Российского государства, а правый берег, считая вниз по течению, до р. Усури², владением Дайцинского государства; от реки Усури далее до моря находящиеся места и земли, впредь до определения по сим местам границы между двумя государствами, как ныне да будут в общем владении Дайцинского и Российского государств. По рекам Амуру, Сунгари и Усури могут плавать только суда Дайцинского и Российского государств, всех же прочих иностранных государств судам по сим рекам плавать не должно. Находящихся по левому берегу р. Амура от р. Зеи на юг, до деревни Хормолдзинь, маньчжурских жителей оставить вечно на прежних местах их жительства, под ведением маньчжурского правительства, с тем, чтобы русские жители обид и притеснений им не делали.

2. Для взаимной дружбы подданных двух государств дозволяется взаимная торговля проживающим по рекам Усури, Амуру и Сунгари подданным обоих государств, а начальствующие должны взаимно покровительствовать на обоих берегах торгующим людям двух государств.

Сборник договоров России с Китаем. 1689–1881 гг. СПб., 1889.

Цит. по: Русско-китайские отношения. – М., 1958. С. 29–30.

1858 г., июня 1. – Тяньцзинский трактат между Россией и Китаем об условиях политических взаимоотношений

(В извлечении)

Статья 9-я

Неопределенные части границ между Китаем и Россией будут без отлагательства исследованы на местах доверенными лицами от обоих правительств, и заключенное ими условие о граничной черте составит дополнительную статью к настоящему трактату. По назначении границ сделаны будут подробное описание и карты смежных пространств, которые и послужат обоим правительствам на будущее время бесспорными документами о границах.

Сборник договоров России с Китаем. 1689–1881 гг. – СПб., 1889.

Цит. по: Русско-китайские отношения. – М., 1958. С. 33.

1860 г., ноября 2. – Пекинский дополнительный договор об определении русско-китайских границ, порядке дипломатических сношений и о торговле в Кульдже

(В извлечении)

По внимательном рассмотрении и обсуждении существующих между Россией и Китаем договоров, его величество император и самодержец всероссийский и его величество богдохан дайцинский, для вящего скрепления взаимной дружбы между двумя империями, для развития торговых сношений и предупреждения недоразумений, положили составить несколько добавочных статей и для сей цели назначили уполномоченными:

Российского государства свиты его императорского величества генерал-майора и разных орденов кавалера, Николая Игнатьева;

Дайцинского государства князя первой степени, принца Гун, по имени И-син.

Означенные уполномоченные по предъявлении своих полномочий, найденных достаточными, постановили нижеследующее:

Статья 1

В подтверждение и пояснение первой статьи договора, заключенного в городе Айгуне, 1858 года, мая 16-го дня (Сянь-фэн VIII года, IV луны, 21-го числа) и во исполнение девятой статьи договора, заключенного в том же году, июня 1-го дня (V луны, 3-го числа), в городе Тяньцзине определяется: с сих пор восточная граница между двумя государствами,

¹ Дайцинское государство – так назывался Китай в период господства маньчжурской династии Цин, или Дай Цин («Великая Цин»).

² Так в подлиннике (Ред.).

начиная от слияния рек Шилки и Аргуни, пойдет вниз по течению реки Амура до места слияния сей последней реки с рекою Усури. Земли, лежащие по левому берегу (на север) реки Амура, принадлежат Российскому государству, а земли, лежащие на правом берегу (на юг), до устья реки Усури, принадлежат Китайскому государству. Далее, от устья реки Усури до озера Хинкай, граничная линия идет по рекам Усури и Сун'гача. Земли, лежащие по восточному (правому) берегу сих рек, принадлежат Российскому государству, а по западному (левому) – Китайскому государству. Затем граничная между двумя государствами линия от истока реки Сун'гача пересекает озеро Хинкай и идет к реке Бэлэнхэ (Тур), от устья же сей последней – по горному хребту, к устью реки Хубиту (Хубту), а отсюда по горам, лежащим между рекою Хуньчунь и морем, до реки Тумынь-цзян. Здесь также земли, лежащие на восток, принадлежат Российскому государству, а на запад – Китайскому. Граничная линия упирается в реку Тумынь-цзян на двадцать китайских верст (ли) выше впадения ее в море.

Сверх сего, во исполнение девятой же статьи Тяньцзиньского договора, утверждается составленная карта, на коей граничная линия, для большей ясности, обозначена красною чертою и направление ее показано буквами русского алфавита: А. Б. В. Г. Д. Е. Ж. З. И. К. Л. М. Н. О. П. Р. С. Т. У.

Карта сия подписывается уполномоченными обоих государств и скрепляется их печатями.

Если бы в вышеизложенных местах оказались поселения китайских подданных, то русское правительство обязуется оставить их на тех же местах и дозволить по-прежнему заниматься рыбными и звериными промыслами.

После постановления пограничных знаков, граничная линия навеки не должна быть изменяема.

Сборник договоров России с Китаем. 1689–1881 гг. СПб., 1889.
Цит. по: Русско-китайские отношения. М., 1958. С. 34–35.

Вопросы и задания:

1. Назовите особенности освоения дальневосточных земель русскими людьми.
2. Какие результаты были достигнуты в первых русских экспедициях в Забайкалье и Приамурье?
3. Чем сопровождалось освоение дальневосточных земель? Какова была роль Якутска в процессе открытия региона?
4. Покажите на карте маршруты первых землепроходцев. Напишите о них.
5. С интересами какого государства Россия столкнулась при освоении Забайкалья и Приамурья?
6. Почему объектом главного удара маньчжуров против русских стал Албазин? запишите об осаде Албазина.
7. Каково значение Нерчинского договора?
8. Имена каких русских землепроходцев запечатлены в географических названиях Дальневосточного региона?
9. Охарактеризуйте международную обстановку на Дальнем Востоке в первой половине XIX в.
10. В чем историческое значение исследований, предпринятых под руководством Г.И.Невельского?
11. Какой вклад внес Н.Н.Муравьев-Амурский в развитие Дальнего Востока России?
12. Назовите международные договоры, заключенные Россией в 50-60-е годы XIX в.

Преподаватель: Харченко Е.Н.

Контактные данные:

e-mail: ivolga-692060@mail.ru

WhatsApp: 8 924 437 75 30